

KATASTR
DRUH POZEMKU
ČÍSLO PARCELY
VZDÁLENOST ŠACHTIC

SMĚROVÉ POMĚRY

DEŠŤOVÁ STOKA A

M 1:500/1:100

UPRAVENÝ TERÉN

HLOUBKA DNA POTRUBÍ
OD UPRAVENÉHO TERÉNU

HLOUBKA VÝKOPU
OD STÁVAJÍCÍHO TERÉNU

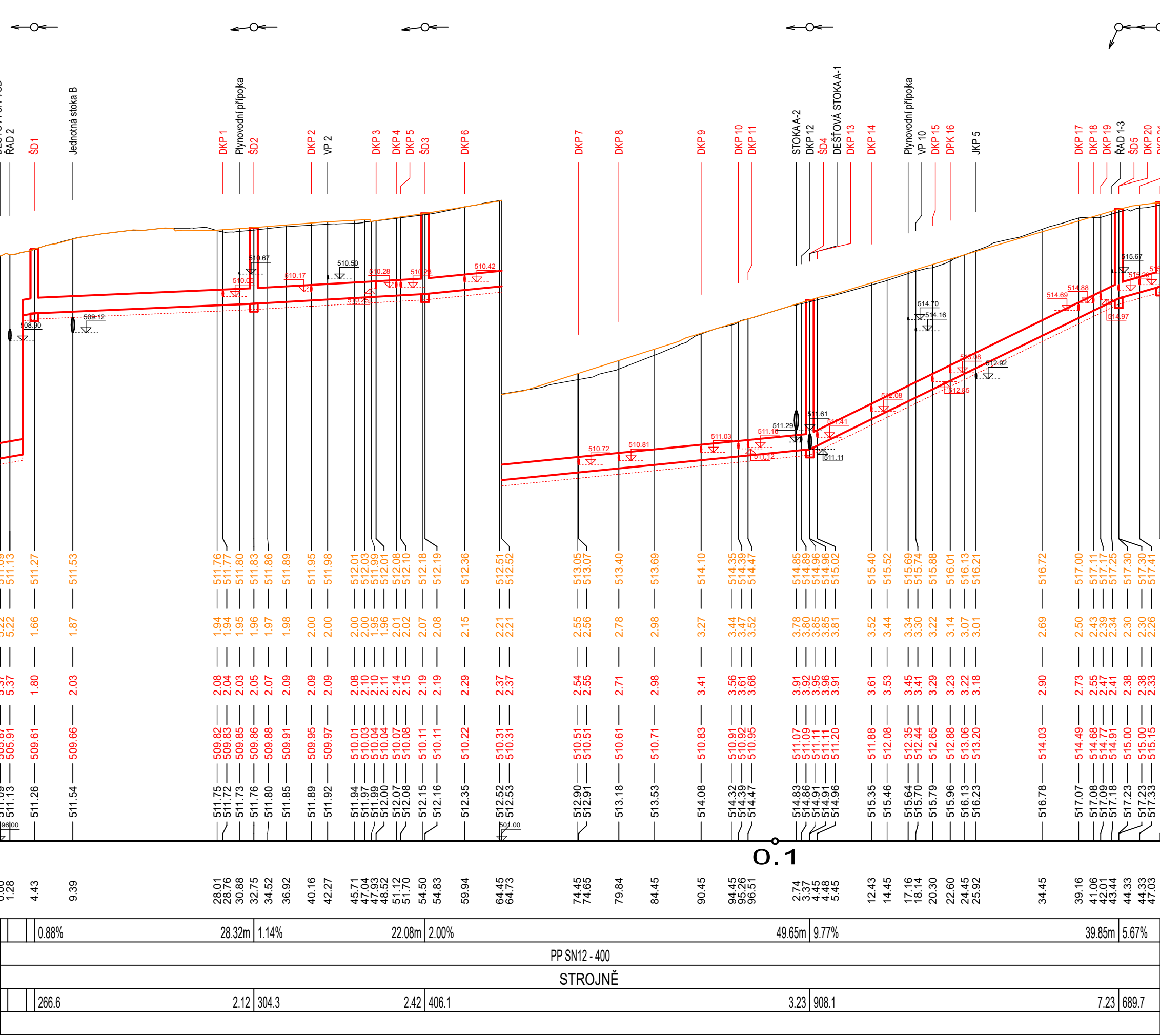
KÓTA NIVELETY POTRUBÍ

STÁVAJÍCÍ TERÉN
SROVNÁVACÍ ROVINA
STANIČENÍ V KM

STANIČENÍ V M

SKLON POTRUBÍ NA DÉLKU
DRUH POTRUBÍ
ZPŮSOB TĚŽENÍ
KAPACITA Q[l/s],v[m/s]
NAVRHOVANÝ Q[l/s],v[m/s]

Jihlava					
ostat.pl.					
6034/1		5944/1			
4	28	22	50	40	5



KATASTR
DRUH POZEMKU
ČÍSLO PARCELY
VZDÁLENOST ŠACHTIC

SMĚROVÉ POMĚRY

DEŠŤOVÁ STOKA A-1

M 1:500/1:100

UPRAVENÝ TERÉN

HLOUBKA DNA POTRUBÍ
OD UPRAVENÉHO TERÉNU

HLOUBKA VÝKOPU
OD STÁVAJÍCÍHO TERÉNU

KÓTA NIVELETY POTRUBÍ


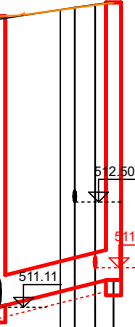

STÁVAJÍCÍ TERÉN
SROVNÁVACÍ ROVINA
STANIČENÍ V KM

STANIČENÍ V M

SKLON POTRUBÍ NA DÉLKU
DRUH POTRUBÍ
ZPŮSOB TĚŽENÍ
KAPACITA Q[l/s],v[m/s]
NAVRHOVANÝ Q[l/s],v[m/s]

Jihlava
ostat.pl.
5944/2628/1
8

SMĚROVÉ POMĚRY



5.00%
KAM - 400
STROJNĚ
647.1 5.15

NAVRHL/VYPRACOVAL: ING. ŠILHÁNKOVÁ		ZODPOVĚDNÝ PROJEKTANT: ING. HALOUZKA		VEDOUcí PROJEKTANT: ING. HALOUZKA		TECHNICKÁ KONTROLA: ING. LAZÁREK, DiS.		<div><div>LB PROJEKT</div></div> <div>Mojmírovo nám. 3105/6a, 612 00 Brno IČ: 29262747, TEL.: 605 114 896</div>
KRAJ: VYSOČINA				KATASTR. OZEMÍ: JIHLAVA				
INVESTOR: Statutární město Jihlava Masarykovo nám. 97/1, 586 01 Jihlava								
AKCE: Obnova VHI v MPR – Obnova VHI v části ul. Kosmákova								DATUM: 01/2024
OBJEKT: SO 03 DEŠŤOVÁ KANALIZACE								STUPEŇ: DPS
PODÉLNÉ PROFILY STOK A, A-1								FORMÁT: 3xA4
								MĚŘITKO: 1:500, 250/100